

1

## ¿Qué ha pasado en las cuencas de los ríos Cauca y San Jorge?



**27 de agosto/2021:** rompimiento del dique marginal del río Cauca en Cara de Gato (San Jacinto del Cauca).

**21 de marzo/2022:** rompimiento del dique que contenía al río Cauca en el sector Los Arrastres (San Jacinto del Cauca-Guaranda).



**Febrero – Abril/2022:**

**Excesos de lluvia** en la cuenca del río Cauca y Mojana.



**Altos niveles** en el río Cauca, cercanos a los máximos históricos (2000-2020).

2

## ¿Qué ha pasado recientemente (12-13 de mayo)?



**Lluvias** en toda la región Mojanera en horas de la noche y madrugada, siendo las más fuertes aquellas sobre los municipios de Ayapel, Nechí, Guaranda y San Jacinto del Cauca.



**Ascensos** en la cuenca alta del río San Jorge y sus aportantes, y en la cuenca del río Cauca (Valdivia-Nechí).



## Reporte comunitario

**Inundaciones por ingreso del Cauca** en áreas de drenaje de: *i)* caño San Matías: desde Los Arrastres (Guaranda) hasta Parcelas de Santa Fe (San Benito Abad); *ii)* caño Rabón: desde Gavalda (Guaranda) hasta



La Plaza (San Benito Abad) y *iii)* caño Viloría: desde Cecilia (Ayapel) hasta Cuiva (San Benito Abad).

**Inundaciones por remanso del Brazo de Loba**, en: *i)* corredor del río San Jorge (San Benito Abad-Magangué); *ii)* corredor de los caños Mojana (Galindo), y Pancegüita (Orejero) - al norte de Sucre y *iii)* corredor del río Cauca (Guacamayo-Brisas del Cauca, al norte de Achí)

3

## ¿Qué esperamos (13-15 de mayo)?



**Lluvias** dentro del territorio Mojanero y las cuencas de los principales ríos que la influyen (Bajo Magdalena, Bajo Cauca, Bajo Nechí y Alto San Jorge)



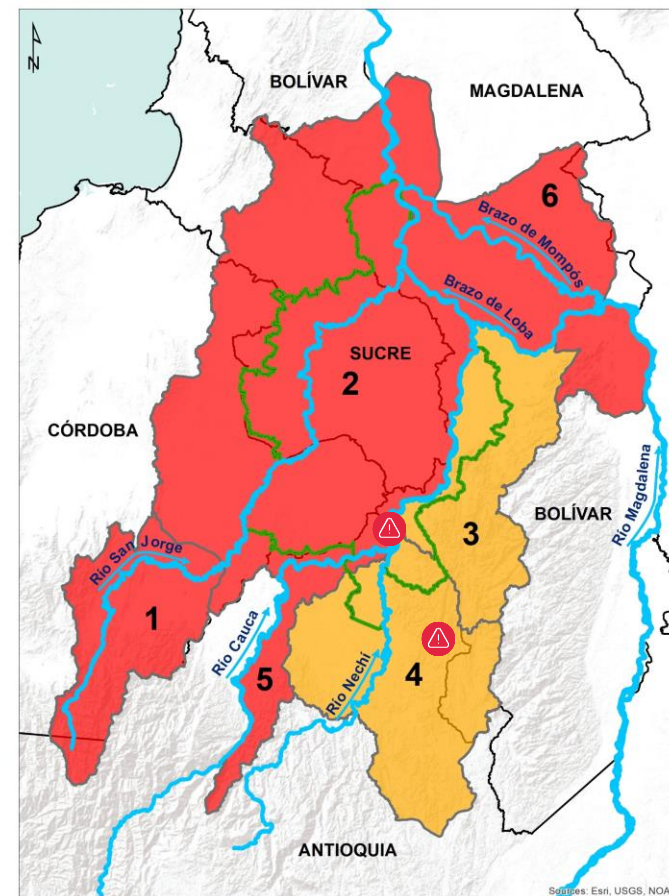
**Ascenso** de los ríos San Jorge (Montelíbano-Ayapel), y Cauca (Caucasia-San Jacinto del Cauca).

**Probabilidad de nuevos incrementos** en las cuencas del Alto San Jorge y Bajo Nechí.



## Recomendaciones

- Especial atención en áreas de drenaje de los caños Gil, San Matías, Rabón y Viloría, por ingreso del río Cauca.
- Se advierte sobre altos niveles en: río San Jorge (Montelíbano- Magangué), río Cauca (Caucasia-Nechí y norte de Achí), río Magdalena (entre El Banco y Plato) y caños Mojana y Pancegüita (norte de Sucre).
- Estar atentos a la información oficial emitida por los consejos de gestión de riesgo, así como a las alertas emitidas por el CRPA de La Mojana.

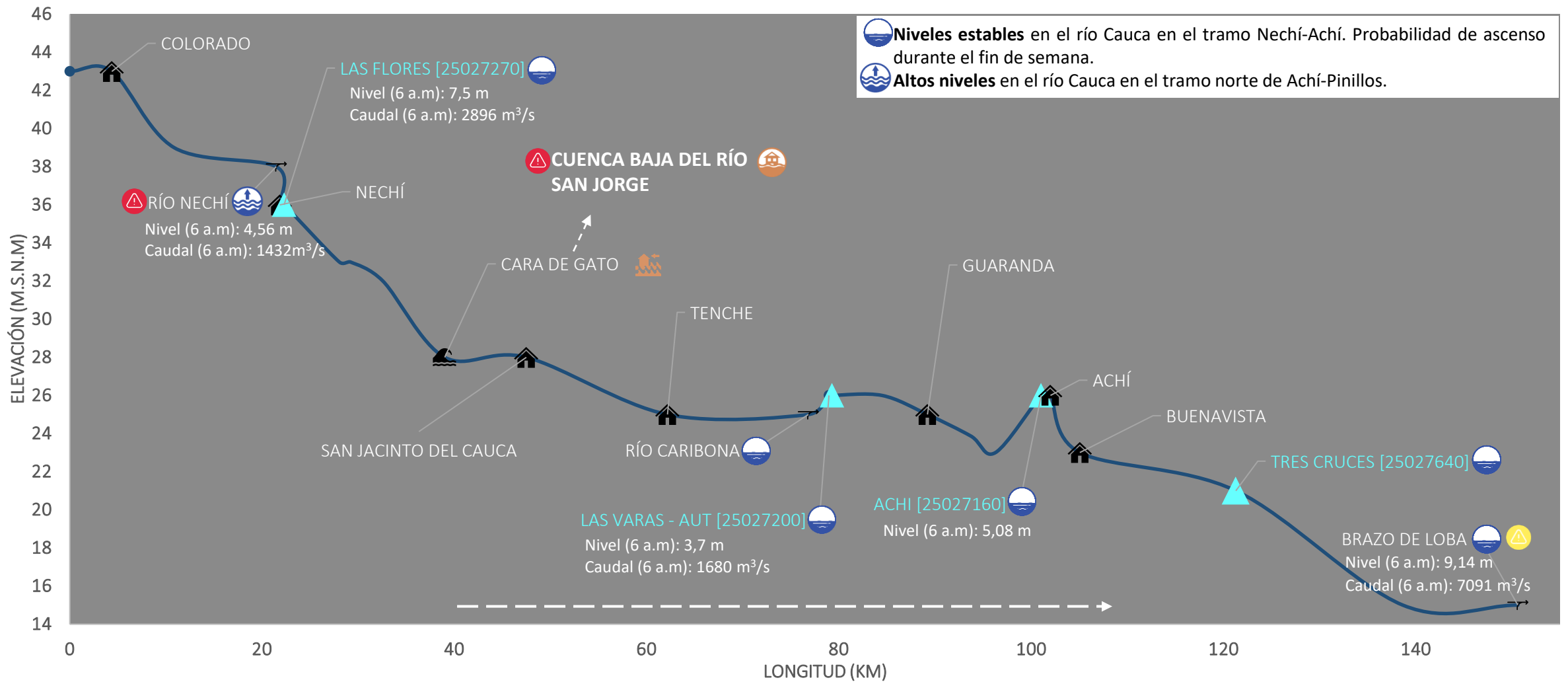


**PARA TOMAR ACCIÓN:** 1) Alto San Jorge; 2) Bajo San Jorge; 5) Cauca (Valdivia-Nechí), y 6) Bajo Magdalena entre El Banco y Plato **Alerta puntual** en el río Cauca, sectores: Cara de Gato (San Jacinto del Cauca), y en los aportantes al Bajo Nechí en El Bagre.



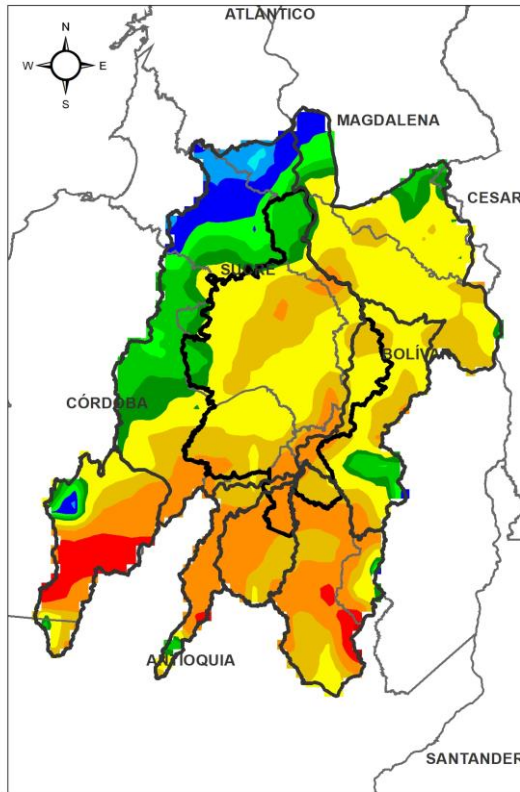
**PARA PREPARARSE:** 3) Bajo Cauca (Nechí-Achí) y 4) Bajo Nechí

### III. Condiciones hidrológicas actuales en el río Cauca (tramo Nechí-Pinillos)

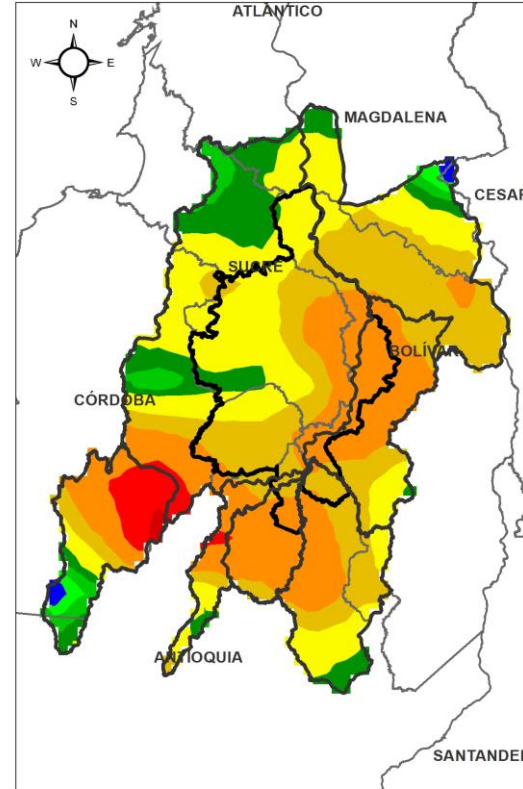


PUNTOS DE INTERÉS RÍO CAUCA (TRAMO NECHÍ-MAGANGUÉ)	ALERTAS HIDROLÓGICAS	CONDICIONES HIDROLÓGICAS	ZONAS DE EMERGENCIA
 Estación hidrológica IDEAM	 <b>Alerta ROJA</b> Para tomar acción	 Niveles en ascenso	 Inundación por desbordamiento
 Población	 <b>Alerta NARANJA</b> Para prepararse	 Niveles en descenso	 Inundación por rompimiento margen derecha
 Rompedero	 <b>Alerta AMARILLA</b> Para informarse	 Niveles estables	 Inundación por rompimiento margen izquierda (Mojana)
 Confluencia	 <b>Condiciones NORMALES</b> Sin alerta	 Tránsito de crecida	

## PRONÓSTICO PARA EL 13 DE MAYO Y 14 DE MAYO



ACUMULADO DEL 13 AL 14 DE MAYO



ACUMULADO DEL 14 AL 15 DE MAYO



Tendremos lluvias sobre el territorio y las cuencas del Bajo Nechí, Bajo Cauca y Bajo Magdalena.

Noche del 13 May. y madrugada del 14 May.

Mañana del 14 May.

Predominará el tiempo seco.

Tarde del 14 May.

Noche del 14 May. y madrugada del 15 May.

Se prevé un cielo mayormente nublado y sin lluvias.

Lluvias en el alto San Jorge, Bajo Cauca y Bajo Magdalena. En el territorio mojanero sobre los municipios de Ayapel, Nechí, San Jacinto del Cauca, Guaranda y partes de San Benito Abad y Majagual.

**Equipo de trabajo Centro regional de Pronóstico  
y Alertas Tempranas de LA MOJANA**

Elaborado por:  
**NATALIA MUÑOZ HERRERA**, Hidróloga  
**RAFAEL ELÍAS MUNDARAY MAGO**, Meteorólogo

[www.corpomojana.gov.co](http://www.corpomojana.gov.co)

**Correo Electrónico:**  
[corpomojana@corpomojana.gov.co](mailto:corpomojana@corpomojana.gov.co)  
Cra. 21 # 21 A – 44 San Marcos - Sucre  
Teléfono: (+575) 295 5347

**YOLANDA GONZALEZ HERNÁNDEZ**,  
Directora General IDEAM.  
**MARTHA CECILIA CADENA**,  
Jefe Oficina del Servicio de Pronósticos y Alertas  
[www.ideam.gov.co](http://www.ideam.gov.co)

**Correos electrónicos:**  
[servicio@ideam.gov.co](mailto:servicio@ideam.gov.co),  
[alertas@ideam.gov.co](mailto:alertas@ideam.gov.co)

Calle 25 d # 96b - 70, piso 3. Bogotá, D.C.  
Teléfono: 307 5625 ext. 1334 - 1336.

**LILIANA QUIROZ**, Directora General de la Corporación para el Desarrollo Sostenible de La Mojana y el San Jorge-CORPOMOJANA.

**RAQUEL GARAVITO**, Gerente del Fondo Adaptación

**JIMENA PUYANA**, Gerente Nacional de Desarrollo Sostenible del PNUD